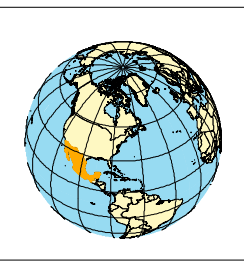
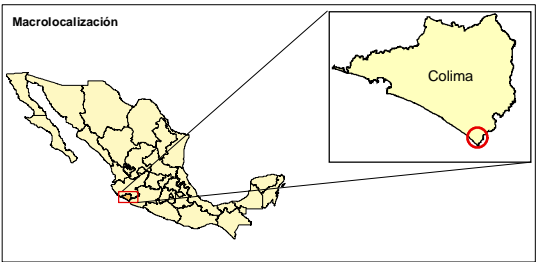


**Santuario Playa Boca de Apiza-EI Chupadero-EI Tecuanillo
Sitio RAMSAR
en México**

Este santuario se localiza en un bosque de manglar cuya vegetación predominante es matorral espinoso, selva baja caducifolia, dunas costeras, pastos salados (*Distichlis spicata*) y playas. Se integró a la lista RAMSAR debido a que sus playas son sitios de desove para tres especies de tortugas marinas amenazadas: *Lepidochelys olivacea* (golfinia), *Dermachelys carolinae* (laúd), y *Chelonia mydas agassizi* (prieta). El santuario alberga aves residentes y migratorias, tanto terrestres como acuáticas, que están en peligro de extinción. Cuentan con turismo convencional nacional e internacional en temporadas vacacionales específicas. Se realiza el aprovechamiento forestal de diversas especies y se realizan acciones de pesca ribereña, de altura y acuicultura, así como de pesca extensiva por cooperativas organizadas en los esteros.





México forma parte de la Convención RAMSAR a partir del 4 de noviembre de 1986. Actualmente han sido designados 67 sitios como humedales de importancia internacional.

Especificaciones Cartográficas
 Proyección:
 UTM Zona 13 Norte
 Cuadrícula UTM cada 400 m.
 Esferoide: GRS80
 Datum: ITRF92
 Meridiano Central: -105
 Escala 1: 102,000
 Escala Gráfica (Kilómetros):
 0 0.5 1 2

Simbología

- Sitio RAMSAR
- Contornos de Agua
- Localidades
- Via Férrea
- Carreteras
- Brecha
- Zonas Urbanas
- cuerpos de agua



Comisión Nacional de Áreas Naturales Protegidas
 Subdirección de Análisis de Información Espacial